

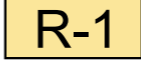





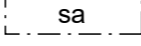

EURAJOEN KUNTA

TUULIKARIN LEIRIKESKUKSEN RANTA-ASEMAKAAVA

Ranta-asemakaava koskee Eurajoen kunnan Kuivalahden kylän tilaa Ahdinkari 51-411-4-69.

Ranta-asemakaavalla muodostuu kortteli 1 sekä katu- ja virkistysaluetta.

Ranta-asemakaavamerkinnot:

- | | |
|---|---|
|  | Leirikeskuksen korttelialue.
Alueelle saa rakentaa yhteisöjen leiritoimintaa palvelevia rakennuksia. |
|  | Virkistysalue.
Alue on mahdollisuuksien mukaan pyrittävä säilyttämään luonnontilassa. |
|  | 3m kaava-alueen ulkopuolella oleva viiva. |
|  | Korttelin, korttelinosan ja alueen raja. |
|  | Ohjeellinen tontin raja. |
| 1 | Korttelin numero |
| 1 | Ohjeellisen tontin numero. |
| TUULI | Kadun nimi. |
| 300 | Rakennusoikeus kerrosalaneliömetreinä. |
| I | Roomalainen numero osoittaa rakennusten, rakennuksen tai sen osan suurimman sallitun kerrosluvun. |
|  | Rakennusala. |
|  | Saunan rakennusala.
Rakennusosalalle saa rakentaa 50 k-m ² suuruisen saunarakennuksen |
|  | Katu. |

Yleiset määräykset:

Suosittelava alin rakentamiskorkeus suunnittelualueella on N2000 +2,10 m. Tämän lisäksi tulee ottaa huomioon aaltoiluvара.

Ranta-alueen puusto on säilytettävä vähintään 30 metrin etäisyydelle rannasta.

Rakennusten tulee olla puurakenteisia ja pintakäsittelyltään ympäristöön hyvin sopivia.

Pori 26.5.2023
kari Hannus
Dipl. ins.

Työ N:o 135

876:7



204 600
6 805 400

