


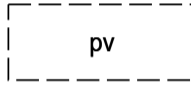


EURAJOEN KUNTA  
RANTA-ASEMAKAAVOJEN OSITTAINEN KUMOAMINEN JA  
ASEMAKAAVAN LAATIMINEN KOSKIEN LAITAKARINTIEN  
TIESUUNNITELMAA

1:2000

Asemakaavalla muodostuu katu- ja liikennealuetta.

Asemakaava merkinnät ja -määräykset:

-  3 m kaava-alueen rajan ulkopuolella oleva viiva.
-  Venesatama.
-  Katu.
- LAITAKARINTIE** Kadun, tien, katuaukion, torin, puiston tai muun yleisen alueen nimi.
-  Venesiin tapahtuvaa polttoaineen jakelua varten varattu alueen osa.



Laatimisvaiheen kuuleminen 7.4. - 20.4.2021  
Ehdotusvaiheen nähtävilläpito ---2021  
Kaupunginhallitus ---202\_§---  
Kaupunginvaltuusto ---202\_§---  
Voimaantulo ---202\_

Turussa 22.02.2021, tark. 29.9.2021  
Sweco Infra&Rail Oy



Petri Hautala  
Maanmittausinsinööri  
Niko-Petteri Salo  
Ins. AMK, maanmittausteknikka